





SCHEMA DESCRITTIVA DI RILEVAZIONE SUPERFICI COMUNALI

Localizzazione				
Descrizione tipologia di superficie	Infrastruttura (muro in c.a.)			
Indirizzo e numero civico	Via San Giovanni – San Pietro			
Coordinate satellitari (link)	https://maps.app.goo.gl/C4RF13zMV9WyURJA7			
Superficie				
Proprietà	<input checked="" type="checkbox"/> Pubblica	<input type="checkbox"/> Privata	<input type="checkbox"/> Mista	
Nel caso di proprietà privata o mista, descrivere il provvedimento che l'ha opzionata ai fini in questione				
Dimensioni	Lunghezza 130 m Altezza 2,20 m			
Stato della superficie	<input type="checkbox"/> Ottimo	<input checked="" type="checkbox"/> Discreto	<input type="checkbox"/> Pessimo	
Note relative alla finitura attuale della superficie e agli interventi a farsi per il migliore risultato dell'opera pittorica	La superficie è in cemento a facciavista e necessita di interventi di pulizia superficiale			
Documentazione				
Ortofoto(eventuale)				
Vista frontale				

Viste di scorcio	 		
Eventuali dettagli	Allegare max 3 immagini		
Contesto	Allegare max 4 immagini		
Vincoli e prescrizioni			
La superficie è/non è sottoposta a		Sì	No
	Vincolo storico-artistico		X
	Vincolo paesaggistico		X
	Perimetrazione zona A PdF		X
	Perimetrazione UNESCO		X
	Piano del colore		X
	Censimento Architetture MiC		X
Altro (descrivere) Spazio per eventuali altre informazioni			